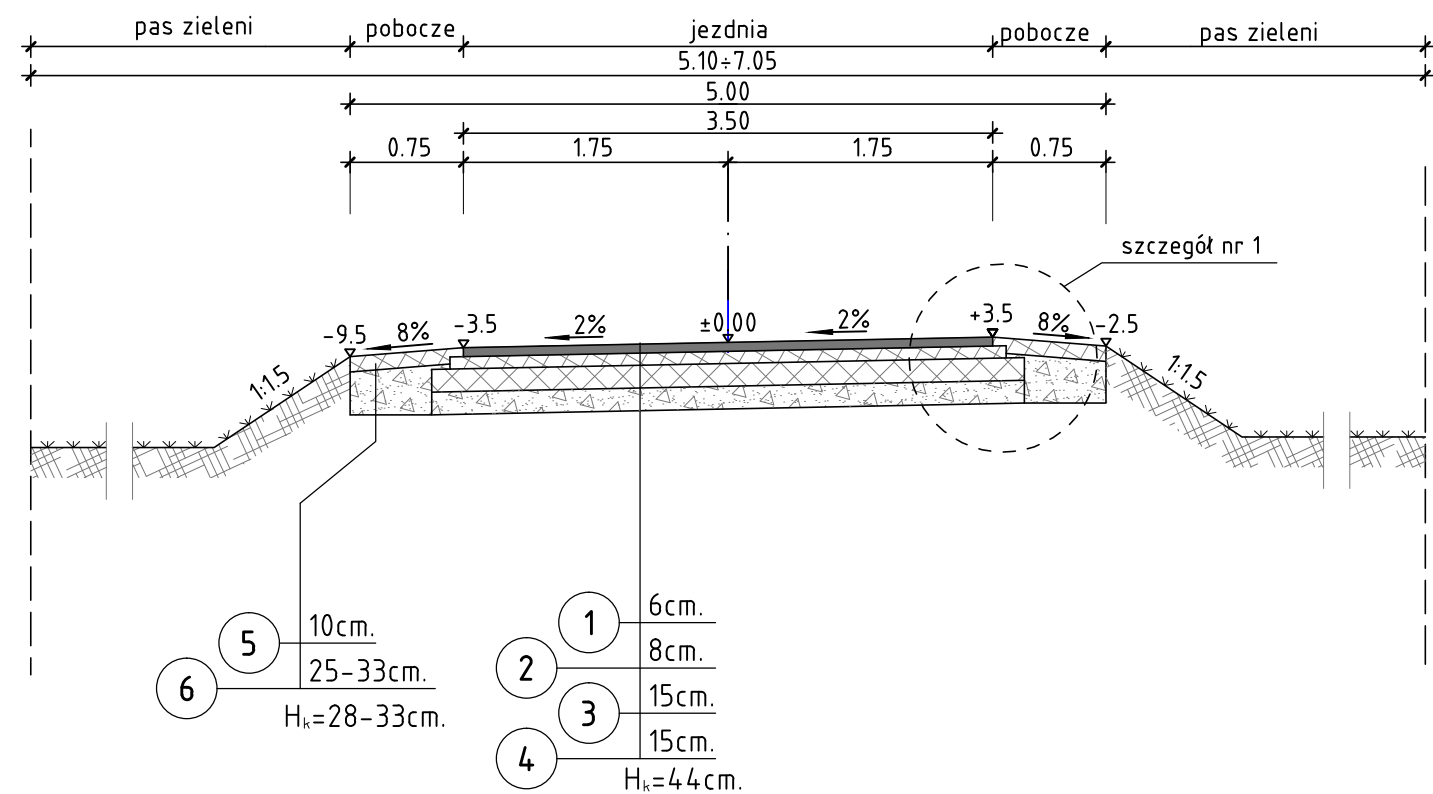
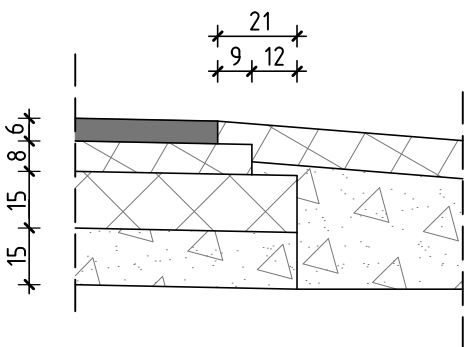


Droga nr I
od km 0+032,91 do km 0+173,12
od km 0+206,12 do km 0+417,84
od km 0+450,84 do km 0+612,43

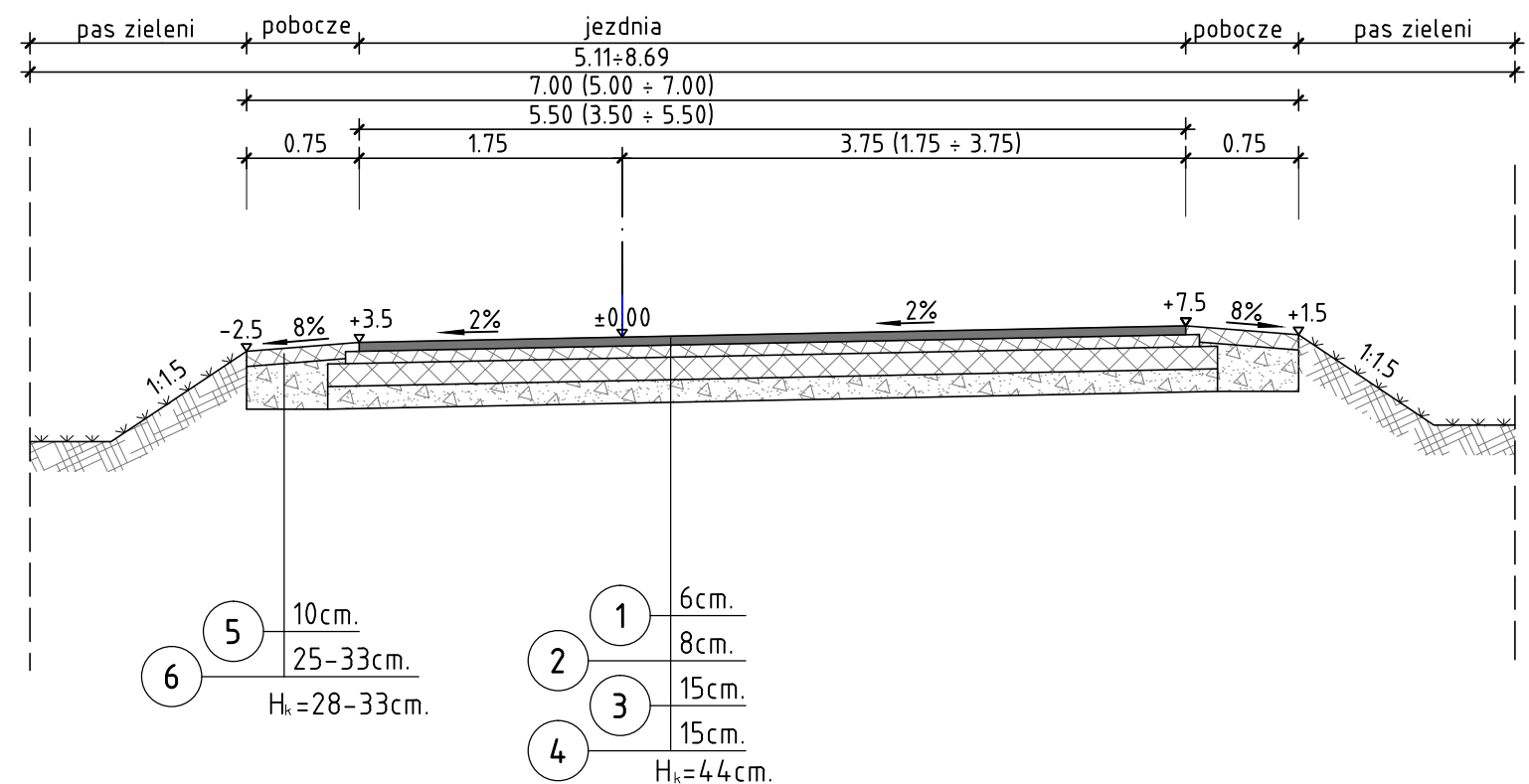


szczegół nr 1

skala 1:20



Droga nr I



od km 0+028,96 do km 0+032,91
od km 0+173,12 do km 0+177,12
od km 0+202,12 do km 0+206,12
od km 0+417,84 do km 0+421,84
od km 0+446,84 do km 0+450,84

NADZÓR BUDOWLANY, KOSZTORYSOWANIE, inż Turcza Tadeusz 49 -300 Brzeg, ul. Słowiańska 2/6, tel. 604 959 978			
Projekt zagospodarowania terenu			
TEMAT: PROJEKT WYKONAWCZY			
OBJEKT: Budowa drogi dojazdowej do gruntów rolnych w Starowicach Dolnych na dz. nr 3, 27, 32, 39, 419, 420, 421, 422, 423, 424, 425, 426, 427, 428, 429/1, 324, 435, 462 i 478 obręb 0066- Starowice Dolne			
ADRES: Starowice Dolne			
INWESTOR: Gmina Grodków 49-200 Grodków, ul. Warszawska 29			
TREŚĆ RYSUNKU: skala 1 : 50 Przekrój konstrukcyjny			
PROJEKTANT: inż. T. Turcza upr. bud. nr ewid. WZDP 10/741/16/66			
SPRAWDZAJĄCY: mgr inż. T. Jaśkiewicz upr. bud. nr ewid. OPL/0810/PWOD/12			
BRANŻA: drogi	NR UMOWY:	DATA: 09. 2015 r.	NR RYS: ZD. 3.1